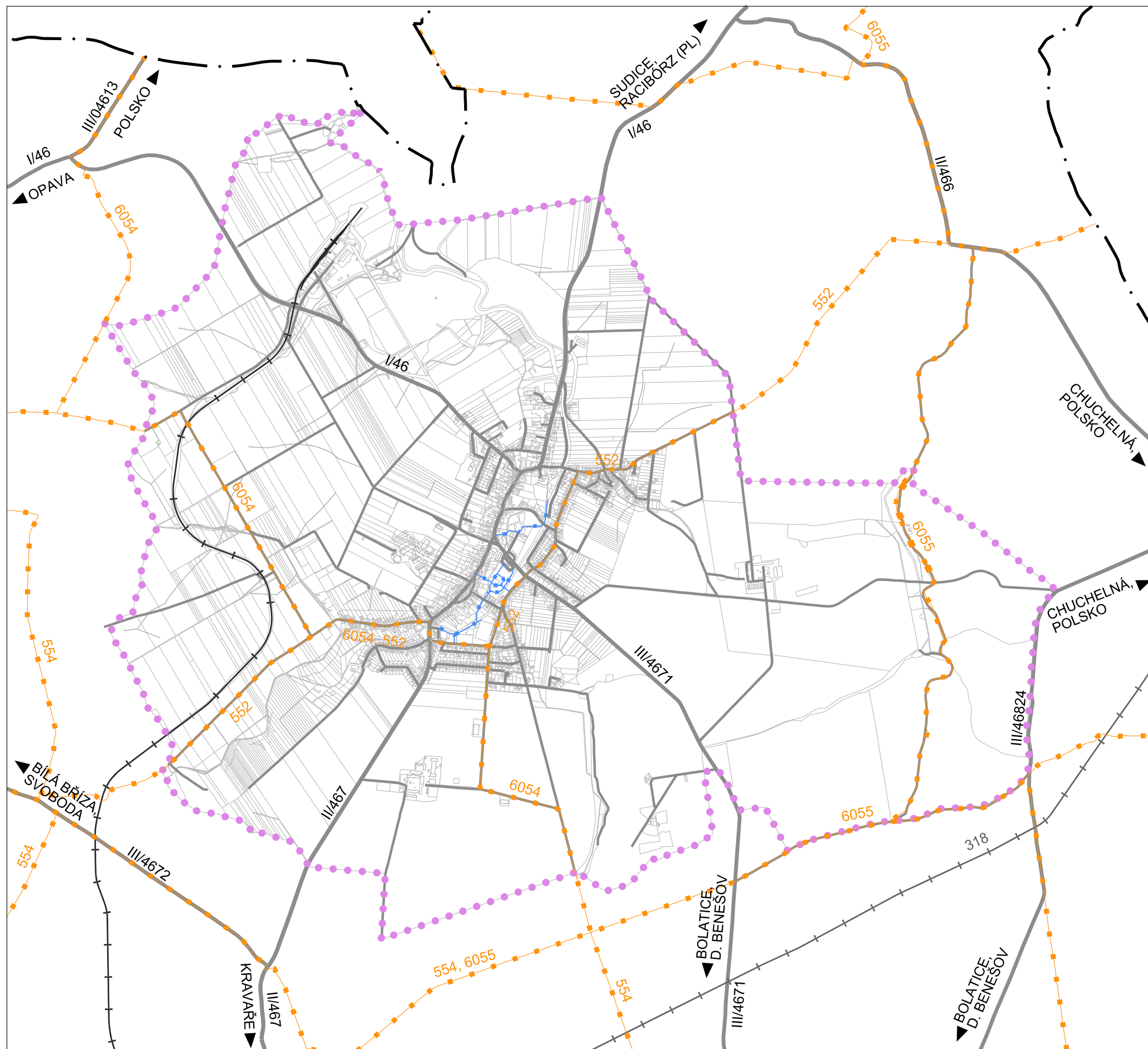

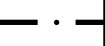

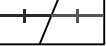








# 4. SCHÉMA CÍLOVÉ CYKLISTICKÉ DOPRAVY



## LEGENDA

-  HRANICE ŘEŠENÉHO ÚZEMÍ
-  HRANICE STÁTNI
-  KOMUNIKAČNÍ SÍŤ
-  ŽELEZNIČNÍ VLEČKA / ŽELEZNIČNÍ TRATĚ
-  CYKLISTICKÁ TRASA VEDENÁ PO VOZOVCE VEŘEJNÉ, PŘÍP. ÚČELOVÉ KOMUNIKACE SPOLEČNĚ S MOTOROVOU DOPRAVOU
-  CYKLISTICKÁ STEZKA
  
-  ČÍSLA SILNIC (STÁVAJÍCÍ OZNAČENÍ)
-  ČÍSLA ŽELEZNIČNÍCH TRATÍ
-  ČÍSLA CYKLISTICKÝCH TRAS



MĚŘÍTKO: 1 : 25 000