
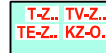
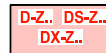



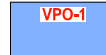







# ÚZEMNÍ PLÁN KOBEŘICE - NÁVRH

## VÝKRES VEŘEJNĚ PROSPĚŠNÝCH STAVEB, OPATŘENÍ A ASANACÍ




### PLOCHY A KORIDORY S MOŽNOSTÍ VYVLASTNĚNÍ

-  PLOCHY PRO STAVBY DOPRAVNÍ A TECHNICKÉ INFRASTRUKTURY (KORIDORY SMÍŠENÉ BEZ ROZLIŠENÍ)
-  PLOCHY PRO STAVBY TECHNICKÉ INFRASTRUKTURY
-  PLOCHY PRO STAVBY DOPRAVNÍ INFRASTRUKTURY
-  STAVBY K ASANACI

### VEŘEJNĚ PROSPĚŠNÁ OPATŘENÍ S MOŽNOSTÍ VYVLASTNĚNÍ I UPLATNĚNÍ PŘEDKUPNÍHO PRÁVA

-  PLOCHY PRO REALIZACI SUCHÉ NÁDRŽE
- ZALOŽENÍ PRVKŮ ÚZEMNÍHO SYSTÉMU EKOLOGICKÉ STABILITY (ÚSES)**
-  NADREGIONÁLNÍ BIOCENTRUM - FUNKČNÍ
-  NADREGIONÁLNÍ BIODOR - FUNKČNÍ
-  NADREGIONÁLNÍ BIODOR - NEFUNKČNÍ
-  LOKÁLNÍ BIOCENTRUM - FUNKČNÍ
-  LOKÁLNÍ BIOCENTRUM - NEFUNKČNÍ
-  LOKÁLNÍ BIODOR - FUNKČNÍ
-  LOKÁLNÍ BIODOR - NEFUNKČNÍ

### PLOCHY A KORIDORY POUZE S MOŽNOSTÍ UPLATNĚNÍ PŘEDKUPNÍHO PRÁVA

-  PLOCHY PRO STAVBY OBČANSKÉHO VYBAVENÍ
-  PLOCHY PRO VEŘEJNÁ PROSTRANSTVÍ
- JEVY OSTATNÍ**
-  HRANICE OBCE

Poznámky:  
TATO LEGENDA JE NEDÍLNOU SOUČÁSTÍ :

## č. I./B.4. VÝKRES VEŘEJNĚ PROSPĚŠNÝCH STAVEB, OPATŘENÍ A ASANACÍ

Doplněný polohopis slouží pouze pro tento úkol a je součástí zobrazených jevů územního plánu. Zákes nových jevů byl proveden na základě terénní obchůzky a porovnáním s daty katastrálního úřadu.

Zakreslené doplnění polohopisu je pouze přibližné a informativní a nenahrazuje přesné zaměření katastrálním úřadem!

Jako podklad byla použita katastrální mapa, kterou poskytla obec Kobeřice.

Souřadnicový systém S-JTSK


Výkres se skládá ze 7 listů.

Opava 5-0	Opava 4-0	Opava 3-0	
Opava 5-1	Opava 4-1	Opava 3-1	Opava 2-1
Opava 5-2	Opava 4-2	Opava 3-2	Opava 2-2

**INTEGROVANÝ  
OPERAČNÍ  
PROGRAM**



EVROPSKÁ UNIE  
EVROPSKÝ FOND PRO REGIONÁLNÍ ROZVOJ  
ŠANCE PRO VÁŠ ROZVOJ



**ING. ARCH. JAROSLAV HALUZA**

Hynaisova 3, OSTRAVA - MARIÁNSKÉ HORY, PSČ 70900, tel/fax 596 621 003, IČO 44745729

OBEC	KOBEŘICE
POŘIZOVATEL	MĚSTSKÝ ÚŘAD KRAVAŘE, ODBOR VÝSTAVBY A ÚZEMNÍHO PLÁNOVÁNÍ
VYPRACOVAL	ING. ARCH. H. KOZELSKÁ BENCÚROVÁ, UDI MORAVA S.R.O., ING. A. KIMLOVÁ, ARKO S.R.O.
	DIGITALIZACE : P.MAREN

ZAK. ČÍSLO  
DATUM  
MĚŘÍTKO  
ČÍS. VÝKRESU

03/2011  
1 : 5000  
I./B.4.