

# ÚZEMNÍ PLÁN KOBEŘICE - NÁVRH

## PŘEDPOKLÁDANÉ ZÁBORY PŮDNÍHO FONDU

	HRANICE OBCE
	HRANICE ZASTAVĚNÉHO ÚZEMÍ K 1.9.1966 - INTRAVILÁN
	HRANICE ZASTAVĚNÉHO ÚZEMÍ
	HRANICE BONITNÍCH PŮDNĚ EKOLOGICKÝCH JEDNOTEK - BPEJ
	50 m VZDÁLENOST OD OKRAJE LESA
	LOKÁLNÍ BOKORIDOR
	LOKÁLNÍ BIOCENTRUM
	NADREGIONÁLNÍ BOKORIDOR
	NADREGIONÁLNÍ BIOCENTRUM
	OHRANIČENÍ PLOCH ZÁBORU
	OHRANIČENÍ PLOCH PRO ZMĚNU DRUHU POZEMKU NA TTP S OZNAČENÍM
	ORNÁ PŮDA
	ZAHRADY
	TRVALÉ TRAVNÍ POROSTY
	NEZEMĚDĚLSKÉ POZEMKY
	LESNÍ POZEMKY
	KÓD BPEJ - TŘÍDA OCHRANY ZEMĚDĚLSKÝCH POZEMKŮ
	KÓD LESNÍCH POZEMKŮ
	OZNAČENÍ PLOCH ÚSES

### PLOCHY ZASTAVITELNÉ

BI-Z1	PLOCHY BYDLENÍ INDIVIDUÁLNÍHO
SO-Z1	PLOCHY SMÍŠENÉ OBYTNÉ
O-Z1	PLOCHY OBČANSKÉHO VYBAVENÍ
OV-Z1	PLOCHY VEŘEJNÉ VYBAVENOSTI
OH-Z1	PLOCHY VEŘEJNÝCH POHŘEBIŠŤ A SOUVISEJÍCÍCH SLUŽEB
OS-Z1	PLOCHY TĚLOVÝCHOVY A SPORTU
VD-Z1	PLOCHY DROBNÉ VÝROBY A VÝROBNÍCH SLUŽEB
VZ-Z1	PLOCHY ZEMĚDĚLSKÉ A LESNICKÉ VÝROBY
D-Z1	PLOCHY A KORIDORY DOPRAVNÍ INFRASTRUKTURY
DS-Z1	PLOCHY SILNIČNÍ DOPRAVY
DX-Z1	PLOCHY PRO SPECIFICKÉ FORMY DOPRAVY
P-Z1	PLOCHY VEŘEJNÝCH PROSTRANSTVÍ
SK-Z1	KORIDORY SMÍŠENÉ BEZ ROZLIŠENÍ
T-Z1	PLOCHY A KORIDORY TECHNICKÉ INFRASTRUKTURY
TV-Z1	PLOCHY PRO VODNÍ HOSPODÁŘSTVÍ

### PLOCHY OSTATNÍ

WP-O1	PLOCHY VODOHOSPODÁŘSKÉ
ZP-O1	PLOCHY PARKŮ
ZX-O1	PLOCHY ZELENĚ OSTATNÍ A SPECIFICKÉ
KZ-O1	PLOCHY KRAJINNÉ ZELENĚ

Poznámky:  
TATO LEGENDA JE NEDÍLNOU SOUČÁSTÍ :

## č. II./B.3. PŘEDPOKLÁDANÉ ZÁBORY PŮDNÍHO FONDU

Doplňný polohopis slouží pouze pro tento úkol a je součástí zobrazených jevů územního plánu. Zákes nových jevů byl proveden na základě terénní obchůzky a porovnáním s daty katastrálního úřadu.

Zakreslené doplnění polohopisu je pouze přibližné a informativní a nenahrazuje přesné zaměření katastrálním úřadem!

Jako podklad byla použita katastrální mapa, kterou poskytla obec Kobeřice.

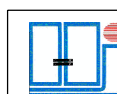

Souřadnicový systém S-JTSK

Výkres se skládá ze 7 listů.

Opava 5-0	Opava 4-0	Opava 3-0	
Opava 5-1	Opava 4-1	Opava 3-1	Opava 2-1
Opava 5-2	Opava 4-2	Opava 3-2	Opava 2-2




EVROPSKÁ UNIE  
EVROPSKÝ FOND PRO REGIONÁLNÍ ROZVOJ  
ŠANCE PRO VÁŠ ROZVOJ



**ING. ARCH. JAROSLAV HALUZA**

Hynaisova 3, OSTRAVA - MARIÁNSKÉ HORY, PSČ 70900, tel/fax 596 621 003, IČO 44745729

OBEC	KOBEŘICE
POŘIZOVATEL	MĚSTSKÝ ÚŘAD KRAVAŘE, ODBOR VÝSTAVBY A ÚZEMNÍHO PLÁNOVÁNÍ
VYPRACOVAL	LIBUŠE FRANČÍKOVÁ
	DIGITALIZACE : LIBUŠE FRANČÍKOVÁ, P.MAREN



ZAK. ČÍSLO	03/2011
DATUM	1 : 5000
MĚŘÍTKO	II./B.3.
ČÍS. VÝKRESU	