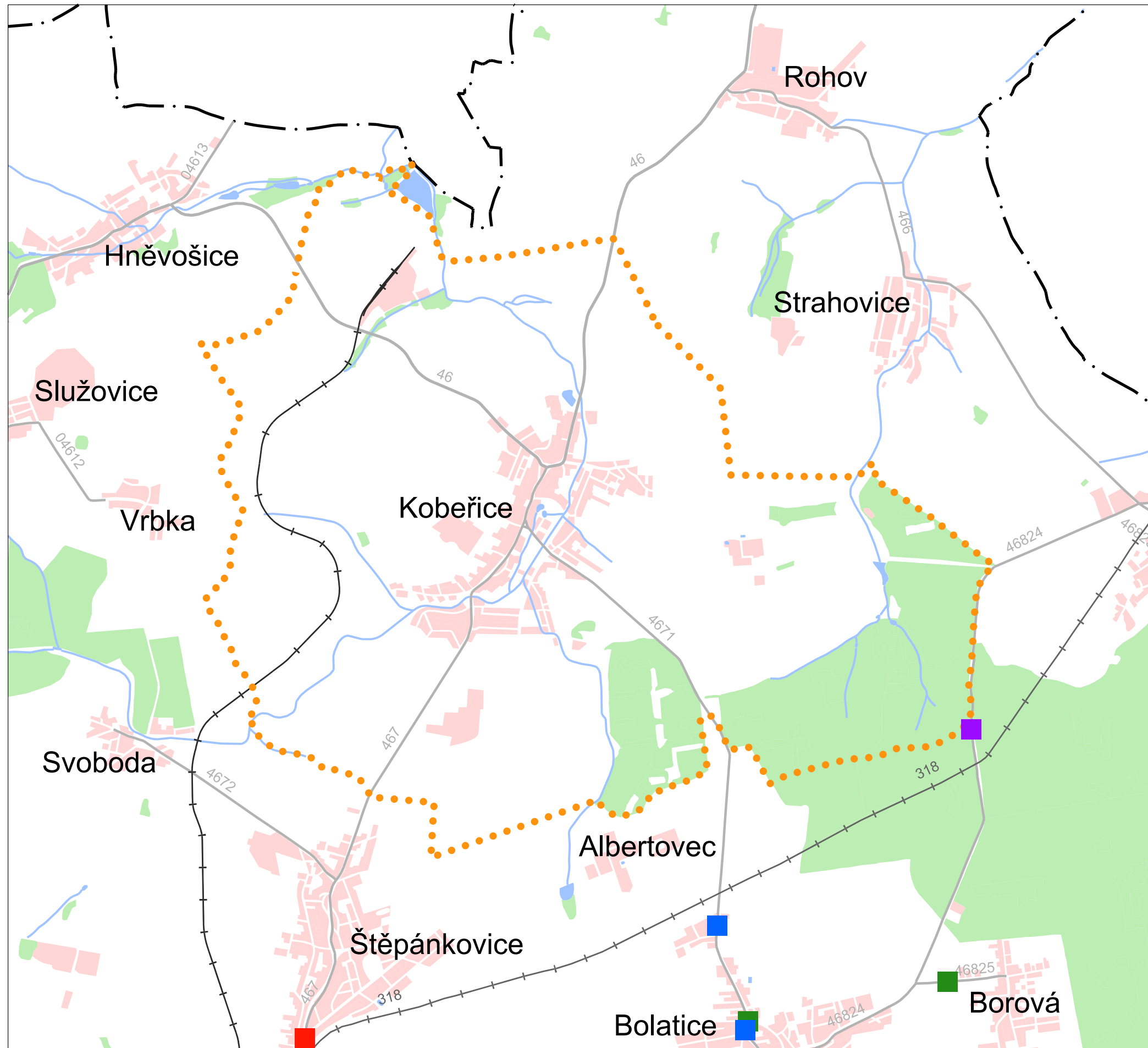







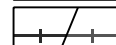
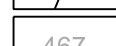

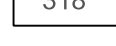


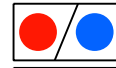



4. VÝVOJ NEHODOVOSTI V LETECH 2007-2010



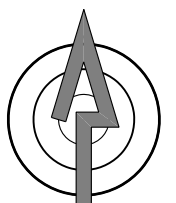
LEGENDA

-  HRANICE ŘEŠENÉHO ÚZEMÍ
-  HRANICE STÁTNÍ
-  PLOCHY ZASTAVĚNÉ
-  PLOCHY ZELENĚ
-  VODNÍ PLOCHY
-  VODNÍ TOKY

-  STÁVAJÍCÍ DOPRAVNÍ INFRASTRUKTURA
-  STÁVAJÍCÍ KOMUNIKAČNÍ SÍŤ DO r. 2010
-  STÁVAJÍCÍ ŽELEZNIČNÍ SÍŤ DO r. 2010
- ŽELEZNIČNÍ VLEČKA / ŽELEZNIČNÍ TRATĚ
-  ČÍSLA SILNIC
-  ČÍSLA ŽELEZNIČNÍCH TRATÍ

-  OZNAČENÍ SMRTELNÝCH NEHOD
(r. 2007 / r. 2008)
-  OZNAČENÍ SMRTELNÝCH NEHOD
(r. 2009 / r. 2010)
-  OZNAČENÍ NEHOD S TĚŽKÝM ZRANĚNÍM
(r. 2007 / r. 2008)
-  OZNAČENÍ NEHOD S TĚŽKÝM ZRANĚNÍM
(r. 2009 / r. 2010)

ZDROJ: WWW.POLICIE.CZ



MĚŘÍTKO: 1 : 30 000